

Vysvětlení značek mapového klíče

Terénní tvary

	Výšková kóta, triangl Vrstevnice, interval 10 m
	Hliněný a kamenný sráz
	Skála Skalka Schůdná skalka
	Skalní blok, velká skála Skála, velký kámen
	Balvanové pole, kamenitý povrch Jeskyně

Výšková kóta na vrcholu kopce bývá někde, ale ne všude, zvýrazněna triangulační tyčí, nebo dokonce dřevěnou konstrukcí jehlanovitého tvaru.








Skály jsou na mapě kresleny několika různými způsoby, systém v tom nehledejte. Některá skalní místa vyžadují zvýšenou opatrnost, zejména v noci a za vlhka.

Vodstvo

	Kanál, meliorační rýha Potok, brodná říčka
	Průchodná bažina
	Špatně průchodná bažina
	Rybníček, jezírko, přehrada
	Pramen, studánka

V mapě nenajdete žádné nebrodné říčky ani neprůchodné bažiny, maximálně čvachtavá rašeliniště. Jak nám říkali pořadatelé MS 2008 v Estonsku: "Bog is pleasant :-)." Jelikož sníh ovšem letos roztál až v dubnu, vlhko je téměř po celém závodním prostoru. Na západě mapy se nachází Flájská přehrada, zdroj pitné vody. K jejím břehům je vstup zakázán. Pitnou vodu ale můžete čerpat z mnoha studánek a pramenů, nebo z kteréhokoli tekoucího horského potoka.

Lesy, pole, louky a obydlená území

	Les
	Pole, louka
	Hřbitov
 	Obydlená zóna oplocená, neoplocená
 	Průmyslová nebo zemědělská zóna oplocená, neoplocená

V obcích bývají privátní zóny většinou oplocené. Tyto ploty je zakázáno překonávat! Pozemky chat a samot někdy oplocené nejsou, přesto byste se jim měli raději vyhnout. Pokud si přes ně budete chtít zkrátit cestu, respektujte pokyny vlastníka či jeho psa :-).

Umělé objekty

	Chata, dům, velký dům
	Pomník, křížek Vysílač, rozhledna, věž
 	Kaple, kostel Restaurace, hodinový hotel :-)
	Oplocení
	Zakázaný prostor













V lese jsou spousty oplocenek a ne všechny jsou zakresleny v mapě.

Jakékoli ploty je však zakázáno při závodě překonávat!

Značkou zakázaný prostor jsou vyšrafovány zóny ochrany vodních zdrojů, obory, přírodní rezervace a zóny ochrany vzácného ptactva.

Vstup do nich je přísně zakázán, jinak vám hrozí nejen diskvalifikace, ale též masná pokuta!

Komunikace, vleky, lanovky, vedení a produktovody

	Silnice 1. třídy, 2. třídy
	Vedlejší silnice, silnička či chodník
	Lesní silnička, cesta pro auta
	Pěšina, průsek
	Železnice se stanicí a zastávkou,
	Násep zrušené železnice
	Velký most, most
	Můstek, lávka
	Lanovka,
	Lyžařský vlek
	Elektrické vedení
	Potrubí vodovodu

Na východě závodního prostoru se nachází velmi frekventovaná silnice 1. třídy. Při jejím přecházení dbejte zvýšené opatrnosti!

Klasifikaci cest berte prosím s rezervou, mapa je vždy jen nedokonalým pokusem o přenesení obrazu terénu na papír.

Pokud možno se vyvarujte chůze po železnici. Přes trať přecházejte pouze tehdy když máte jistotu, že vás nepřejede vlak.